

Bestandsaufnahme im Rahmen der Richtlinie zur Förderung des Aufbaus von Hochgeschwindigkeitsnetzen im Freistaat Bayern (Breitbandrichtlinie – BbR).

12.10.2017 | Gemeinde Dasing, Kirchstraße 7, 86453 Dasing

Bestandsaufnahme

im Rahmen der Richtlinie zur Förderung des Aufbaus von Hochgeschwindigkeitsnetzen im Freistaat Bayern (Breitbandrichtlinie – BbR) vom 09.07.2014.





1. Die Gemeinde Dasing hat ein vorläufiges Erschließungsgebiet festgelegt.
2. Der Kernbereich der Gemeinde war bereits gut versorgt. In einem ersten Schritt wurde für das Gewerbegebiet 8/300 Eigenausbau angezeigt. Im zweiten Schritt wurden die Bereiche Laimering, teilweise Lindl und Rieden versorgt, im dritten Schritt Bitzenhofen, Taiting, der Rest von Lindl, Dasing-Ost, Hofbauer, Sankt-Franziskus, Wesszell, Vorderheimat, Tattenhausen, Zieglbach und Malzhausen. Dieser derzeit laufende Ausbau wird als bereits realisiert angenommen und in beiliegender Karte gelb dargestellt.

3. Unter diesen Prämissen ist die derzeitige Ist-Versorgung vor der Markterkundung ist in folgender Tabelle und Karte dargestellt:

Die aktuelle Ist-Versorgung im vorläufigen Erschließungsgebiet sieht wie folgt aus:

Tabelle der Ist-Versorgung: Stand vor der Markterkundung									
Download [Mbit/s]	<=15 Mbit/s Down / 1 Mbit/s Up			16 Mbit/s Down / 1 Mbit/s Up			>= 30 Mbit/s Down / 2 Mbit/s Up		
	ja	nein	z.T.	ja	nein	z.T.	ja	nein	z.T.
Dasing, Laimering, Rieden, Zieglbach, Malzhausen, Lindl, Wesszell, Bitzenhofen, Taiting, St. Franziskus, Vorderheimat		x			x		x		
Hinterheimat		x		x				x	
Oberzell, Höbstl, Sophienhof, Latzenhausen, Neulwirth, Brunnenmühle, Hoheneich Hinterholz, Kreit	x				x			x	

Legende
Bandbreiten in Down- / Upload

-  15 Mbit/s / 1 Mbit/s und weniger
-  16 Mbit/s / 1 Mbit/s
-  30 Mbit/s / 2 Mbit/s und mehr *
-  vorläufiges Erschließungsgebiet

*) kein weißer NGA-Fleck

