

Raus mit Euch!



# *Mit dem AVV die Heimat entdecken*

Lust auf frische Luft?

[www.avv-augsburg.de](http://www.avv-augsburg.de)



*Unser Ticket verbindet.*

# Heimat ist alles, nur nicht langweilig!

## Ideen für den Urlaub Daheim!

Juhu – Urlaub! Es macht einfach Spaß, etwas ganz Neues zu entdecken! Und das geht auch in der Heimat, denn im AVV-Verbundgebiet warten viele schöne Ziele, die Sie vielleicht noch gar nicht kennen! Sie werden überrascht sein, was die Städte und Gemeinden unserer Heimat alles zu bieten haben:

Tolle Wander- und Radwege für jede Kondition, besondere Stadtführungen, gemütliche Biergärten, erfrischende Badeseen... Mit dieser Broschüre stellen wir Ihnen einige Ziele vor – passend zur Jahreszeit natürlich alle an der frischen Luft!

**Und das Beste: Alle diese Ziele sind entspannt und günstig mit dem ÖPNV zu erreichen:**

### Mobil-Abo Premium

+9 €  
mtl.

Attraktive Mitnahmemöglichkeiten für nur mtl. 9 Euro Aufpreis auf's Mobil-Abo: ab 9 Uhr bis zu 4 Kinder, ab 18 Uhr bis zu 3 Erwachsene mitnehmen, am Wochenende und an Feiertagen ganztags.

» Nutzen Sie Ihr Mobil-Abo doch auch mal zu Ausflügen statt nur für die Fahrt zur Arbeit!

» Nutzen Sie die Mitnahmemöglichkeiten Ihres Mobil-Abo Premium und nehmen Ihre Lieben sogar kostenlos mit!

**Doch auch ohne Abo ist ein Ausflug mit den Regionalbahnen, den Bussen und Straßenbahnen der avg und den AVV-Regionalbussen günstiger, als Sie denken: Mit dem neuen Tagesticket!**

### Tagesticket: Mitnahme von bis zu 8 Personen

» Wochentags ab 9 Uhr bis zu vier Kinder kostenlos mitnehmen.

» Passt sich der Gruppengröße flexibel an.

» Außenraum und Gesamtraum inklusive Donau-Ries.



NEU

Mitnahmemöglichkeiten: ab 9 Uhr an Wochentagen, ganztags an Wochenenden und Feiertagen

Erhältlich für 4 Bereiche, es dürfen maximal 4 Kinder und 4 Erwachsene mitfahren, jeder mitfahrende Erwachsene zahlt 2 Euro, 4 Kinder fahren kostenlos mit

Preise in €			
Innenraum (Zonen 10–20)	Innenraum Plus (Zonen 10–30)	Zonen 30–98	Zonen 10–98
6,40	9,30	9,30	13,00

Das Tagesticket gilt am Geltungstag bis 3.00 Uhr des folgenden Tages, jedoch nicht in den Nachtbuslinien.

# *Augsburg zum Sehen, Hören und Staunen*

## *Kostenlose Stadtführung mit dem Tomis-Audioguide*



Augsburgs Sehenswürdigkeiten warten darauf, von Ihnen entdeckt zu werden. Ganz ohne Stadtführer und ohne Zeitdruck. Stellen Sie sich Ihre individuelle Augsburg-Tour nach Ihren Interessen zusammen. Das einzige, was Sie dazu brauchen, ist der Stadtplan der Regio Augsburg Tourismus GmbH und ein Handy oder mp3-Player.

Laden Sie die Audiobeiträge herunter und spielen Sie diese auf einen mp3-Player. Die Hörbeiträge sind kostenlos. Zusammen mit dem Übersichtsplan können Sie Ihre individuelle Erkundungstour sofort starten.

### INFORMATIONEN

**Link:**  
[www.augsburg.tomis.mobi](http://www.augsburg.tomis.mobi)

**Zielhaltestelle:**  
Augsburg, Königsplatz

**Unser Tipp:**  
Unter [www.augsburg-tourismus.de](http://www.augsburg-tourismus.de) gibt's noch mehr Informationen zu Führungen, Sehenswürdigkeiten in unserer Region etc.

# Die Augsburger Kahnfahrt – Stille Oase mitten in der Stadt



Die Kahnfahrt am Stadtgraben ist ein idyllischer Ort in der Hektik der Großstadt:

Die Boote wiegen sich ruhig im Wasser und warten auf Freizeitkapitäne. 14 Ruder- und 3 Elektroboote stehen zum Ausleihen bereit. Für die, die sportlicher unterwegs sein wollen, gibt es 5 Kajaks. Aber aufgepasst: Nicht das Gleichgewicht verlieren!

Und im Restaurant mit Biergarten direkt am Wasser können sich Klein und Groß nach der Tour vom Küchenchef verwöhnen lassen.

## INFORMATIONEN

**Link:** [www.restaurant-zur-kahnfahrt.de](http://www.restaurant-zur-kahnfahrt.de)

**Zielhaltestellen:** Einfach „Kahnfahrt“ in der Fahrplanauskunft eingeben.

- H** Augsburg, Klinik Vincentinum – Linie 35, 44 (ca. 7 Minuten Fußweg)
- H** Augsburg, Jakobertor – Straßenbahnlinie 1, Linie 22, 23, 33, AVV-Regionalbuslinie 210, 211, 212, 225, 301, 303, 305 (ca. 10 Minuten Fußweg)

### Öffnungszeiten Bootsverleih (im Restaurant):

Ostern bis Ende September

Mo – Fr: 16:00 bis 22:00 Uhr

Sa, So, Feiertag: 12:00 bis 22:00 Uhr

### Unser Tipp für Verliebte: „Romantische Bootsfahrt“

Nach Voranmeldung mit einem Ruderboot, ausgerüstet mit wärmenden Decken und Kissen, Prosecco und einer Nascherei.





# Botanischer Garten & Zoo Augsburg – Exotische Fauna und Flora direkt vor der Tür



Der **Botanische Garten** bietet Gelegenheit zum Entdecken, Genießen und Erholen! Lassen Sie sich von tropischen Gewächsen, wilden Kräutern, stacheligen Kakteen und allerlei prachtvollen Blüten verzaubern! Oder genießen Sie die tolle Atmosphäre bei den Konzerten während des Augsburger Jazzsommers oder den Lichterzauber an den Beleuchtungsabenden!

Gleich daneben entführt Sie der **Zoo Augsburg** in exotische Lebensräume. Über 1.200 Tiere aus aller Welt leben im Augsburger Zoo: von Nashorn, Tiger, Pinguin bis Kolibri. Außerhalb der regulären Öffnungszeiten werden immer wieder auch spannende Abendführungen angeboten!

Und einmal im Jahr (meist im Juli) wird es dann wild im Zoo: Die Dschungelnacht – mit zahlreichen Künstlern, Illuminationen und vielen köstlichen Leckereien – ist sicherlich ein Highlight der Zoosaison!

## INFORMATIONEN

### Links:

[www.zoo-augsburg.de](http://www.zoo-augsburg.de)  
[www.augsburg.de/freizeit/ausflugsziele/botanischer-garten](http://www.augsburg.de/freizeit/ausflugsziele/botanischer-garten)  
[www.augsburger-jazzsommer.de](http://www.augsburger-jazzsommer.de)  
[www.parkhaeusl.de](http://www.parkhaeusl.de)

### Zielhaltestelle:

**H** Augsburg, Zoo (Linie 32)

### Unser Tipp:

Ganz ohne Eintritt – Spazieren Sie durch die direkt angrenzenden Siebentischanlagen und stärken Sie sich dann im über 100 Jahre alten Parkhäusl ([www.parkhaeusl.de](http://www.parkhaeusl.de)).



# Familienfreundliches Fribbe-Freibad – 300 m Lech am Stück – mit Wasserfall



Wussten Sie schon, dass die Geschichte des Fribbe schon 1893 beginnt und früher dort ausschließlich Männer erlaubt waren?

Heute ist das Fribbe ein familienfreundliches Freibad mit Kinderspielplatz, Planschbecken und Liegewiese mit Tischtennisplatten, Bocciabahn und großem Spiel- und Sportbereich.

**Das Highlight im Fribbe:** die 300 m Natur-Schwimmstrecke mit Wasserfall. Wem der Lechkanal zu frisch ist, kann im Spickelbad schwimmen oder sich ohne Aufpreis auf der benachbarten Beach-Volleyball-Anlage der DJK Hochzoll austoben.

## INFORMATIONEN

### Link:

[www.augsburg.de/freizeit/baden/freibaeder/fribbe/](http://www.augsburg.de/freizeit/baden/freibaeder/fribbe/)

### Zielhaltestelle:

Einfach „Fribbe“ in die Fahrplanauskunft eingeben.

 Augsburg, Localbahn – Linie 32  
(3 Minuten Fußweg)

### Unser Tipp:

Nach dem Zoobesuch ins kühle Naß springen:  
Auf dem Rückweg einfach an der Haltestelle  
Localbahn aussteigen!



# Naturfreibad Fischach – Wasserspaß mit besonderem Flair für Jung und Alt



Seit 2008 lädt das 28.000 qm große Areal mit 2.400 qm Wasserfläche zum Baden ein. Die wunderschöne landschaftliche Lage, natürliche Sprungfelsen, eine Wassergrotte und ein Spielbach für Kleinkinder – dies alles sorgt für ungetrübtes Badevergnügen!

Ein Beachvolleyballfeld und Kioskbetrieb runden das Angebot des Naturfreibades ab.



## INFORMATIONEN

**Geöffnet von Mai bis September**

**Link:** [www.naturfreibad-fischach.de](http://www.naturfreibad-fischach.de)

**Linie:** AVV-Regionalbuslinie 604, 606 oder mit der Staudenbahn (zu Betriebszeiten)

### Zielhaltestelle:

-  Fischach, Marktplatz (AVV-Regionalbus - Fußweg ca. 10 Minuten)
-  Fischach, Bahnhof (Staudenbahn zu Betriebszeiten - Fußweg ca. 12 Minuten)

### Unser Tipp:

Starten Sie Ihren Ausflug am Wochenende (01. Mai bis 30. September) mit dem neuen AVV-Fahrradbus am Augsburger Hauptbahnhof und kombinieren Sie die Witaquell-Radtour mit einem Besuch des Naturfreibads.

Mehr Infos über Rad- und Wandertouren im Naturpark Augsburg Westliche Wälder finden Sie unter [www.naturpark-augsburg.de](http://www.naturpark-augsburg.de).



# Freibad Aichach – Kühles Nass für heiße Tage



Das städtische Freibad bietet Erholung und Badespaß für Jung und Alt. Es ist mit einem Schwimmer- und einem Nichtschwimmerbecken, einer Riesenrutsche und einem Baby-Planschbecken ausgestattet. Für Entspannung sorgt ein zusätzlicher Whirlpool.

Daneben gibt es herrliche Liegewiesen, einen Kinderspielplatz und ein Beach-Volleyball-Feld auf insgesamt rd. 12.000 m<sup>2</sup> Fläche. Ein Kiosk im Bad versorgt die Badegäste mit Speisen und Getränken.

## INFORMATIONEN

### Link:

[www.aichach.de/Freizeit/Bäder/Freibad](http://www.aichach.de/Freizeit/Bäder/Freibad)

### Linie:

Regionalbahn R2 ab Augsburg Hbf

### Zielhaltestelle:

**H** Aichach, Bahnhof (Fußweg ca. 6 Minuten)

### Unser Tipp:

Kombinieren Sie Ihren Ausflug ins Freibad mit einem kleinen Streifzug durch die Aichacher Altstadt (Seite 11). Weitere Informationen zu Aichach finden Sie unter [www.aichach.de/Freizeit](http://www.aichach.de/Freizeit) oder im Infobüro am Stadtplatz 48 in Aichach.





# Stadt Friedberg: Die „Lauschtour“ – Audiovisueller Rundgang zu „weißem Gold, tickenden Uhren und singenden Nachtwächtern“



So haben sie Friedberg noch nie gehört. Voller Witz, Info und Fantasie führt die Tour vom Marienbrunnen über die Stadtmauer und Wittelsbacher Schloss bis zur prächtigen Wallfahrtskirche Herrgottsruh. Hier erfahren Sie nicht nur etwas über die Geschichte und das aktuelle Geschehen sondern hören in aufwendig produzierten Hörstücken vorbeifahrende Pferdekutschen und klingende Schwertkämpfe. Eine ganz individuelle Erkundung der Stadt für Lauschtouristen – in ca. 1 ½ Stunden - unabhängig von Öffnungszeiten der Touristinfo oder einer herkömmlichen Stadtführung!

So funktioniert's: An der Touristinfo im Rathaus einen iPod mit Lautsprecher ausleihen oder die Lauschtour-App kostenlos auf das eigene Smartphone laden. Erhältlich im App Store oder Google-Play-Store unter „Bayerisch-Schwaben-Lauschtour“.

## INFORMATIONEN

### Linie:

AVV-Regionalbuslinie 200  
ab Friedberg, West P+R  
Regionalbahn R2 ab Augsburg Hbf

### Zielhaltestelle:

- (H)** Friedberg, Marienplatz
- (H)** Friedberg, Bahnhof  
(ca. 6 Minuten Fußweg)

### Startpunkt der Tour:

Friedberg Marienbrunnen

**Schwierigkeit:** sehr leicht

**Distanz:** 2,1 km

**Dauer:** 30 Min.

### Unser Tipp:

Mehr Informationen zu Friedberg bekommen Sie bei der Touristeninformation Friedberg am Marienplatz 5 oder im Internet unter [www.friedberg.de](http://www.friedberg.de)



# Altbayerische Herzogstädte – Radtour von Friedberg nach Aichach



Von der Friedberger Altstadt geht es fast durchs ganze „Wittelsbacher Land“ nach Aichach, dem 1347 Kaiser Ludwig der Bayer das Stadtrecht verlieh. Dabei radelt man durch die hügelige, abwechslungsreich von Wiesen, Äckern und kleinen Wäldchen gegliederte altbayerische Landschaft, vorbei an Schlössern und Schlösschen (Blumenthal, Rapperzell und Unterwittelsbach), den Resten einer Ritterburg (Schiltberg), Bauernhöfen, Kapellen und (an denen vielleicht nicht immer nur vorbei) typisch bayerischen Wirtschaftshäusern und Biergärten.

## INFORMATIONEN

**Link:** [www.augsburg-tourismus.de](http://www.augsburg-tourismus.de)

**Linie:** Regionalbahn R2, ab Augsburg Hbf

**Zielhaltestelle:**  Friedberg, Bahnhof

**Startpunkt der Tour:**  
Friedberg, Schützenstraße

### Route:

Friedberg - Wulfertshausen - Derching - Frechholzhausen - Haunswies - Edenried - Zahling - Obergriesbach - Gallenbach - Blumenthal - Klingen - Untermauerbach - Bergen - Aufhausen - Schiltberg - Rapperzell - Oberwittelsbach - Unterwittelsbach - Aichach

Selbstverständlich kann man auch direkt ab Augsburg fahren.

**Unser Tipp:** Laden Sie sich unter [www.augsburg-tourismus.de](http://www.augsburg-tourismus.de) die GPX-Daten zu dieser Tour herunter!

**Höhenmeter:** 251 m

**Schwierigkeit:** leicht - mittel

**Distanz:** 56,7 km

**Dauer:** 3 Std. 50 Min.



# Streifzug durch die Zeiten – Aichacher Stadtrundgang

Aichach, die Stadt im Herzen des Wittelsbacher Landes, ist untrennbar mit der Geschichte der Wittelsbacher verbunden. Nach einer ersten Besiedelung in der Frühzeit wird die Entstehung Aichachs im 8. Jahrhundert n. Chr. vermutet. Gesichert ist, dass der Stadt am 18. Juni 1347, zur Regierungszeit Ludwigs des Bayern, das „Münchner Stadtrecht“ verliehen wurde.

Heute ist Aichach Kreisstadt mit mehr als 20.000 Einwohnern, die ihren altbayerischen Charme erhalten hat.

Vom Stadtplatz mit dem Rathaus, der seit Jahrhunderten unverändert dem Verlauf der alten Straße zwischen den Reichsstädten Augsburg und Regensburg folgt, geht es über das Obere Tor aus der Barockzeit weiter zum Spechtturm, wo auch Reste der alten Stadtmauer zu sehen sind. Weiter geht es über die Heilig-Geist-Spalkirche, den Jahrtausendweg und den alten Friedhof zum Kögl-Turm. Das Untere Tor im gotischen Stil begrenzt die Altstadt im Norden. Weiter geht es am Auer- oder Färberturm vorbei durch die Botengasse und über den Schlossplatz zurück zur Nordseite des Rathauses mit dem großen Maibaum.

Hier lässt sich wie in vielen anderen Winkeln das kulinarische Angebot der Stadt genießen und der Streifzug durch die Zeiten entspannt abrunden.

Im Info-Büro der Stadt Aichach erhalten Sie einen kostenlosen Flyer „Aichacher Stadtrundgang“, in dem die Sehenswürdigkeiten beschrieben sind. Dieser Flyer steht auch zum Download im Internet unter [www.aichach.de/freizeit](http://www.aichach.de/freizeit) zur Verfügung.



## INFORMATIONEN

**Link:** [www.aichach.de/freizeit](http://www.aichach.de/freizeit)

**Linie:** Regionalbahn R2  
AVV-Regionalbusse 230, 221, 205

**Zielhalttestellen:**

- Aichach, Bahnhof (Fußweg ca. 10 Min.)
- Aichach, Stadtplatz (Fußweg ca. 2 Min.)

**Startpunkt der Tour:** Rathaus Aichach

**Schwierigkeit:** sehr leicht

**Distanz:** 2,5 km

**Dauer:** 30 Minuten (reine Gehzeit ohne Pausen)



# Bummeln durch Wertingen – Bunte Vielfalt erleben



Die lebendige Kleinstadt hat viele Gesichter und bietet jedem etwas: dem Geschichtskundigen, dem Kunstfreund, dem Sportbegeisterten und dem Städtebummler.

Die Innenstadt mit Fachwerkhäusern lädt zum Bummeln und Verweilen ein. Die barocke Stadtpfarrkirche verfügt mit ihren beiden zinnengekrönten Türmen über ein einzigartiges Erscheinungsbild in Deutschland. Das Pappenheimer Schloss aus dem 16./17. Jahrhundert beherbergt Rathaus und Heimatmuseum. Einzigartig sind auch das Radiomuseum, Schwäbisches Ofenmuseum und das Biermuseum.

Die bunten Fassaden erstrecken sich entlang der gesamten Hauptstraße bis hin zum Marktplatz, wo der hiesige Einzelhandel seit Generationen schöne Einkaufsmöglichkeiten bietet.


## INFORMATIONEN

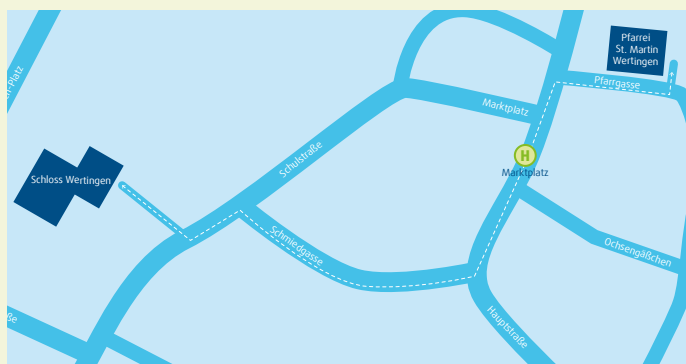
**Link:** [www.wertingen.de](http://www.wertingen.de)

**Linie:** AVV-Regionalbus 502

### Unser Tipp:

Kombinieren Sie Ihren Besuch in Wertingen mit einer Radtour von Donauwörth über Wertingen nach Meitingen und fahren von dort entspannt mit der Regionalbahn wieder zurück nach Augsburg.

**Zielhaltestelle:**  Wertingen, Marktplatz





# Zusam-Radweg – Von Dinkelscherben nach Donauwörth



Die Teilstrecke des Zusam-Radwegs führt Sie auf einer durchgehend mit Wegzeichen beschilderten Strecke von Dinkelscherben, über Zusmarshausen, Altenmünster – Zusamzell, Wertingen, Buttenwiesen und Zusam nach Donauwörth.

Der Zusam-Radweg verläuft in diesem Streckenabschnitt überwiegend auf Nebenstraßen oder auf Wegen abseits vom Straßenverkehr. Das Wasser der Zusam leitet Sie auf einem eigens markierten Radweg, stets leicht abfallend, mitten durch Schwabens einzigen Naturpark. Bei Befahren in der Gegenrichtung radeln Sie stets der Sonne entgegen, leicht bergauf.

Die Zusam gilt als eines der reizvollsten Fließgewässer des Naturparks. Der Streckenabschnitt Dinkelscherben – Donauwörth ist ca. ca 56 km lang.

Den Zusam-Radwanderführer erhalten Sie beim Naturparkverein unter [info@naturpark-augsburg.de](mailto:info@naturpark-augsburg.de) oder im Internet unter [www.naturpark-augsburg.de/Broschüren](http://www.naturpark-augsburg.de/Broschüren).

## INFORMATIONEN

**Linie:** Regionalzug R6

**Zielhaltestelle:**

 Dinkelscherben, Bahnhof

**Startpunkt der Tour:**

Dinkelscherben, Bahnhof

**Schwierigkeit:** mittel

**Distanz:** 54 km

**Dauer:** 3 Std. 10 Min.

**Höhenmeter:** 251 m



# Spaß, Spannung und Abenteuer – Kletterwald Schloss Scherneck



Mitten im Schlossgut Scherneck mit zwei Biergärten, der Schlossbrauerei und schönen Wanderwegen, bietet der Kletterwald Scherneck mit 10 Parcours und 115 Kletterelementen Spaß, Adrenalin und ein bisschen Abenteuer für kleine und große Kletterfans. Ob mit dem Skateboard von Baum zu Baum fahren, durch das riesige Spinnennetz klettern oder rasante Seilbahnfahrten genießen – erlebt das luftige Abenteuer und den Kletterspaß mit Freunden, der Familie oder als Gruppe.

Kinder dürfen bereits ab 6 Jahren gemeinsam mit einem Erwachsenen klettern – im Kiddy-Parcours bereits ab 3 Jahren.

## INFORMATIONEN

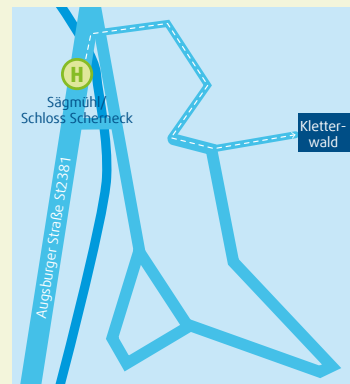
### Link:

[www.kletterwald-scherneck.de](http://www.kletterwald-scherneck.de)

**Linie:** AVV-Regionalbus 305  
ab Augsburg Hbf

### Zielhaltestelle:

**H** Sägmühl/Schloss Scherneck  
(ca. 15 Minuten Fußweg)



# Die Freiherr-von-Zech-Radtour – Ab Gessertshausen Bahnhof durch den Naturpark Augsburg – Westliche Wälder

Die Freiherr-von-Zech-Rundtour führt Sie quer durch den Naturpark Augsburg – Westliche Wälder; lange Variante: 52 km, kurze Variante: 45 km

Vom Startpunkt am Bahnhof Gessertshausen geht es – immer der Schwarzzach folgend – in Richtung Oberschönenfeld. Am Wildgehege wechseln Sie über die Hügelkette ins Anhauser Tal. Radeln Sie anschließend durch das schöne Schmuttertal nach Diedorf und Biburg. An der Antoniusquelle im Wald vorbei gelangen Sie weiter nach Aystetten.

Auf dem Landrat-Dr.-Frey-Radweg führt Sie Ihr Weg über Adelsried und Kruichen im Laugnatal bis zum Weiler Ehgatten. Rechts am Ortsausgang zweigt ein kleiner Abstecher durch den Wald ab, vorbei an der Ganghofer-Hütte nach Welden. Ihr Rückweg geleitet Sie auf dem Landrat-Dr.-Frey-Radweg bis zur Abzweigung nach Streitheim (Volkssternwarte, Tel. 08236/962149). Über Auerbach gelangen Sie nach Horgau und Agawang. Kurz vor Agawang biegen Sie links in den Ort ab, immer in Richtung Kutzenhausen. Am Ortsende führt Sie ein Seitenweg hinauf in den Wald und über Deubach zum Bahnhof Gessertshausen.



## INFORMATIONEN

### Link:

[www.bayerisch-schwaben.de/a-freiherr-von-zech-radweg](http://www.bayerisch-schwaben.de/a-freiherr-von-zech-radweg)

### Linie:

Regionalbahn R4 Richtung Dinkelscherben  
Mai bis September an Wochenenden/Feiertagen:  
Staudenbahn, Fahrradmitnahme im AVV-Fahrradbus  
ab Augsburg Hauptbahnhof.

### Zielhaltestelle:

**H** Gessertshausen,  
Bahnhof

### Startpunkt der Tour:

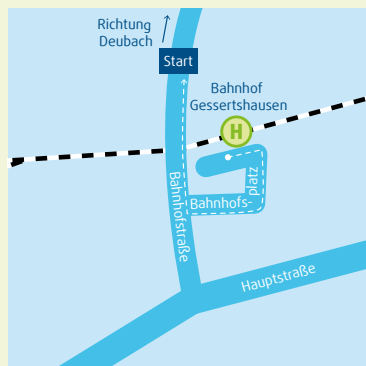
Bhf Gessertshausen

**Schwierigkeit:** leicht

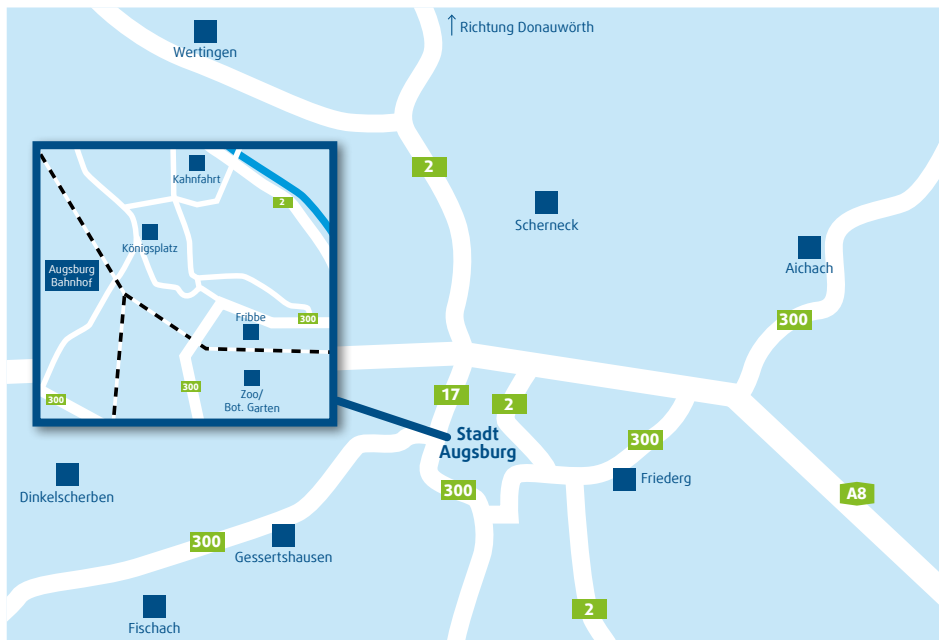
**Distanz:** 45/52 km

**Dauer:** 3 Std. 30 Min.

**Höhenmeter:** 250 m



# Ausflugstipps im Verbundgebiet



■ Ausflugsziele

## Nehmen Sie Kontakt mit uns auf

### AVV-Kundencenter am Hauptbahnhof

Bohus Center

Halderstraße 29 | 86150 Augsburg

AVV-Servicetelefon: 0821/157 000

Fax: 0821/450 446 16

kundencenter@avv-augsburg.de

Mo - Mi: 7.00 – 18.00 Uhr

Do: 8.00 – 18.00 Uhr

Fr: 8.00 – 14.00 Uhr

Sa: 9.00 – 13.00 Uhr

### Diese Broschüre entstand mit freundlicher Unterstützung durch:

- » Augsburg Marketing
- » Markt Fischach
- » Naturpark Augsburg – Westliche Wälder e. V.
- » Regio Augsburg Tourismus GmbH
- » Stadt Aichach
- » Stadt Wertingen
- » Touristinformation Friedberg
- » Wittelsbacher Land e. V.

### Bildnachweise:

Seite 4: Christine Pemsel; Seite 6: Werner Steierberg; Seite 8: Erich Echter, Holger Weiß;  
Seite 10: Erich Echter; Seite 11: Holger Weiß; Seite 12: Udo Wuest

[www.avv-augsburg.de](http://www.avv-augsburg.de)



Unser Ticket verbindet.